

## Sekretariat SM Południe

**Od:** Oruniagorna-gdanskpoludnie <oruniagorna-gdanskpoludnie@radadzielnicy.gdansk.pl>  
**Wysłano:** 1 lutego 2023 20:24  
**Do:** sekretariat@smpoludnie.pl  
**Temat:** Fwd: Inwentaryzacja Oznakowania  
**Załączniki:** Inwentaryzacja oznakowania - Orunia Górna.pdf

Dzień dobry,  
Przesyłamy proponowane zmiany GZDiZ.  
Prosimy Państwa o zapoznanie się z nimi.  
Czy SM wie o planowanych zmianach?  
Prosimy o informację.

Pozdrawiam

Anna Kasprowiak-Misiąg  
W imieniu Zarządu Orunia Górna- Gdańsk Południe

Pobierz aplikację [Outlook dla systemu Android](#)



A. Kasprowiak-Misiąg  
Proszę o analizę  
i uwagi!!!

---

**From:** Basak Piotr <piotr.basak@gdansk.gda.pl>  
**Sent:** Tuesday, January 31, 2023 9:07:36 AM  
**To:** orunia.gorna.gd.poludnie@wp.pl <orunia.gorna.gd.poludnie@wp.pl>; Oruniagorna-gdanskpoludnie <oruniagorna-gdanskpoludnie@radadzielnicy.gdansk.pl>  
**Cc:** Lewandowska Agata <agata.lewandowska2@gdansk.gda.pl>; Cybulski Maciej <maciej.cybulski@gdansk.gda.pl>; Góralska Patrycja <patrycja.goralska@gdansk.gda.pl>  
**Subject:** Inwentaryzacja Oznakowania

Dzień dobry,

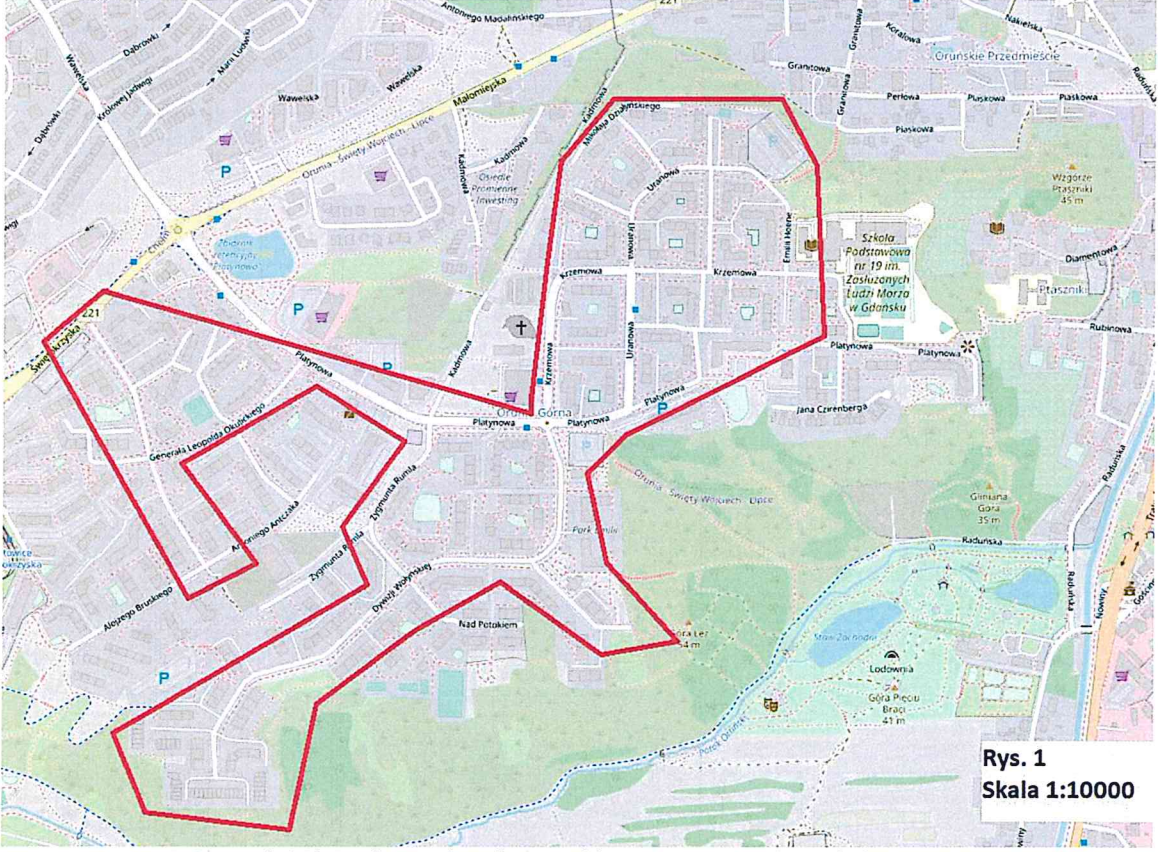
w bieżącym roku Gdański Zarząd Dróg i Zieleni planuje przeprowadzić inwentaryzację oznakowania na Oruni Górnej tj. m.in.: wymianę zniszczonych znaków na nowe, wprowadzenie skrzyżowań równorzędnych, wprowadzenie kontra ruchu dla rowerzystów na ulicach jednokierunkowych, uporządkowanie oznakowania pionowego oraz poziomego, utworzenie sugerowanych przejść dla pieszych oraz w Etapie II utworzenie sugerowanego wyniesionego przejścia dla pieszych na ul. Okulickiego.

W załączeniu przesyłam Państwu wstępne opracowanie dotyczące zmiany organizacji ruchu drogowego na Oruni Górnej z prośbą o zapoznanie się oraz przekazanie ewentualnych uwag do 10 lutego 2023 r.

Pozdrawiam,

**Piotr Basak**  
Referent Ds. Inżynierii Ruchu  
Dział Inżynierii Ruchu



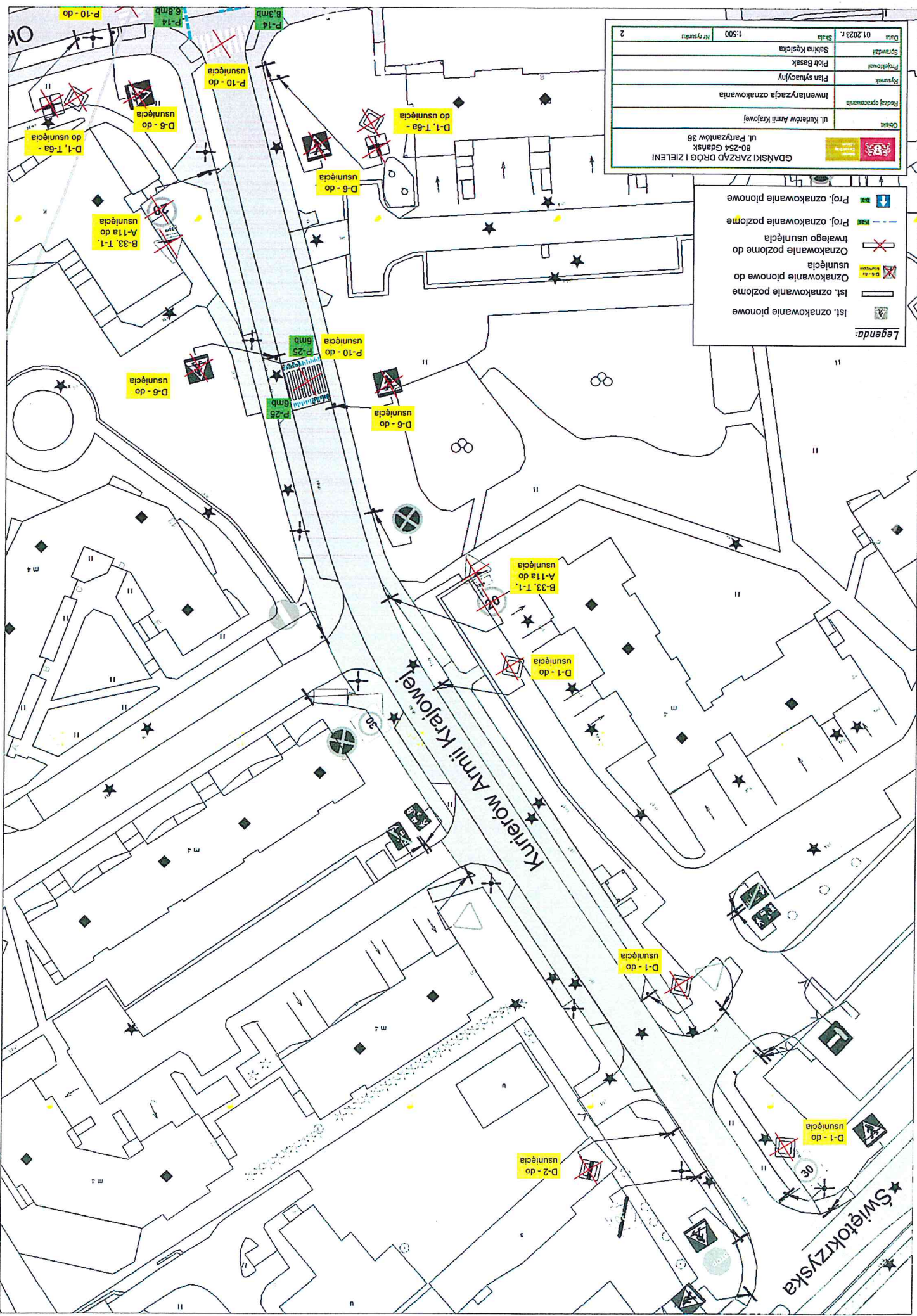


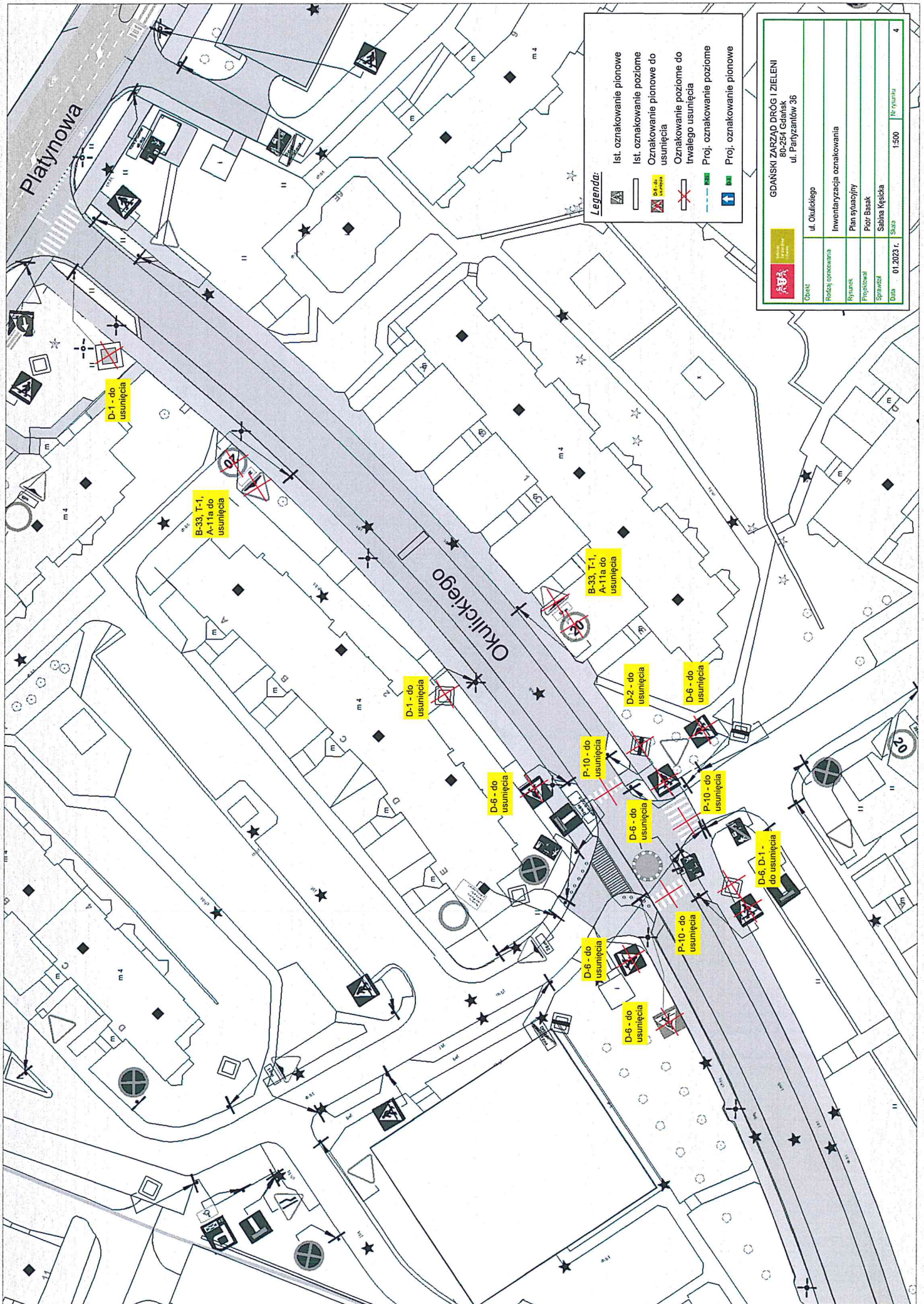
Rysunek 1 Plan orientacyjny obszaru objętego opracowaniem. Skala 1:10000  
(źródło: <https://www.openstreetmap.org/>)

01.2023 r.	Skala	1:500	№ rysunku	2
Projektant Sabina Kęska				
Wykonawca Piotr Basak				
Temat Plan sytuacyjny				
Nazwa opracowania Inwentaryzacja oznakowania				
Adres ul. Kurierów Armii Krajowej				
Adres ul. Partyzanłów 36				
GDAŃSKI ZARZĄD DRÓG I ZIELENI				

**Legenda:**

- Ist. oznakowanie pionowe
- Ist. oznakowanie pionowe do usunięcia
- Proj. oznakowanie poziome
- Proj. oznakowanie poziome do usunięcia
- Oznakowanie poziome do usunięcia
- Oznakowanie pionowe do usunięcia
- Ist. oznakowanie pionowe





**Legenda:**

- Ist. oznakowanie pionowe
- Ist. oznakowanie poziome
- Oznakowanie pionowe do usunięcia
- Oznakowanie poziome do irwalnego usunięcia
- Proj. oznakowanie pionowe
- Proj. oznakowanie pionowe

GDANSKI ZARZĄD DRÓG I ZIELENI  
 80-254 Gdańsk  
 ul. Parzyżantów 36

Ofert

Rodzaj opracowania

Ryzyk

Projektował

Sprawił

Data

01.2023 r.

Skala

1:500

Nr rysunku

4

ul. Okulickiego

Inwentaryzacja oznakowania

Plan sytuacyjny

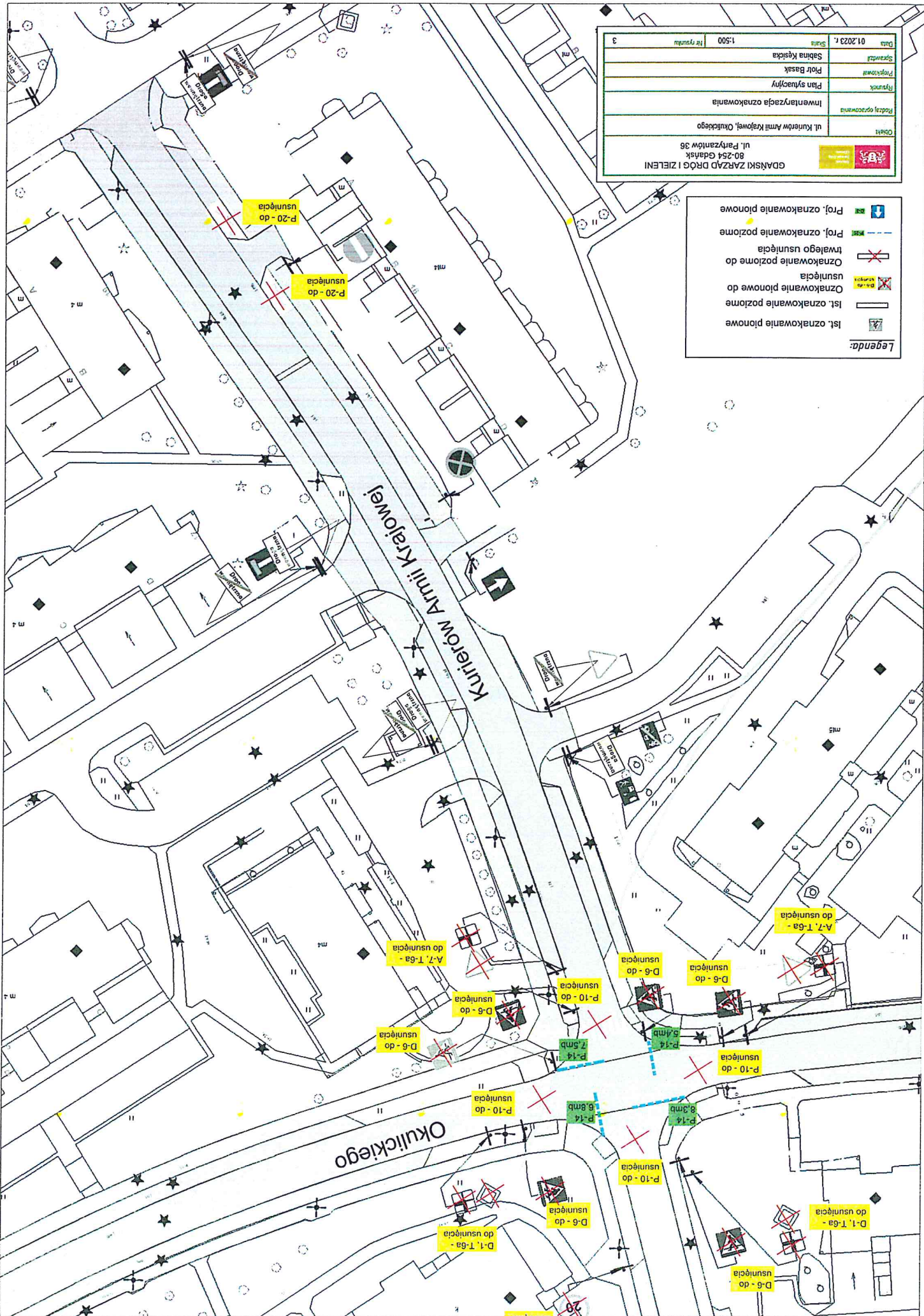
Pótr Basak

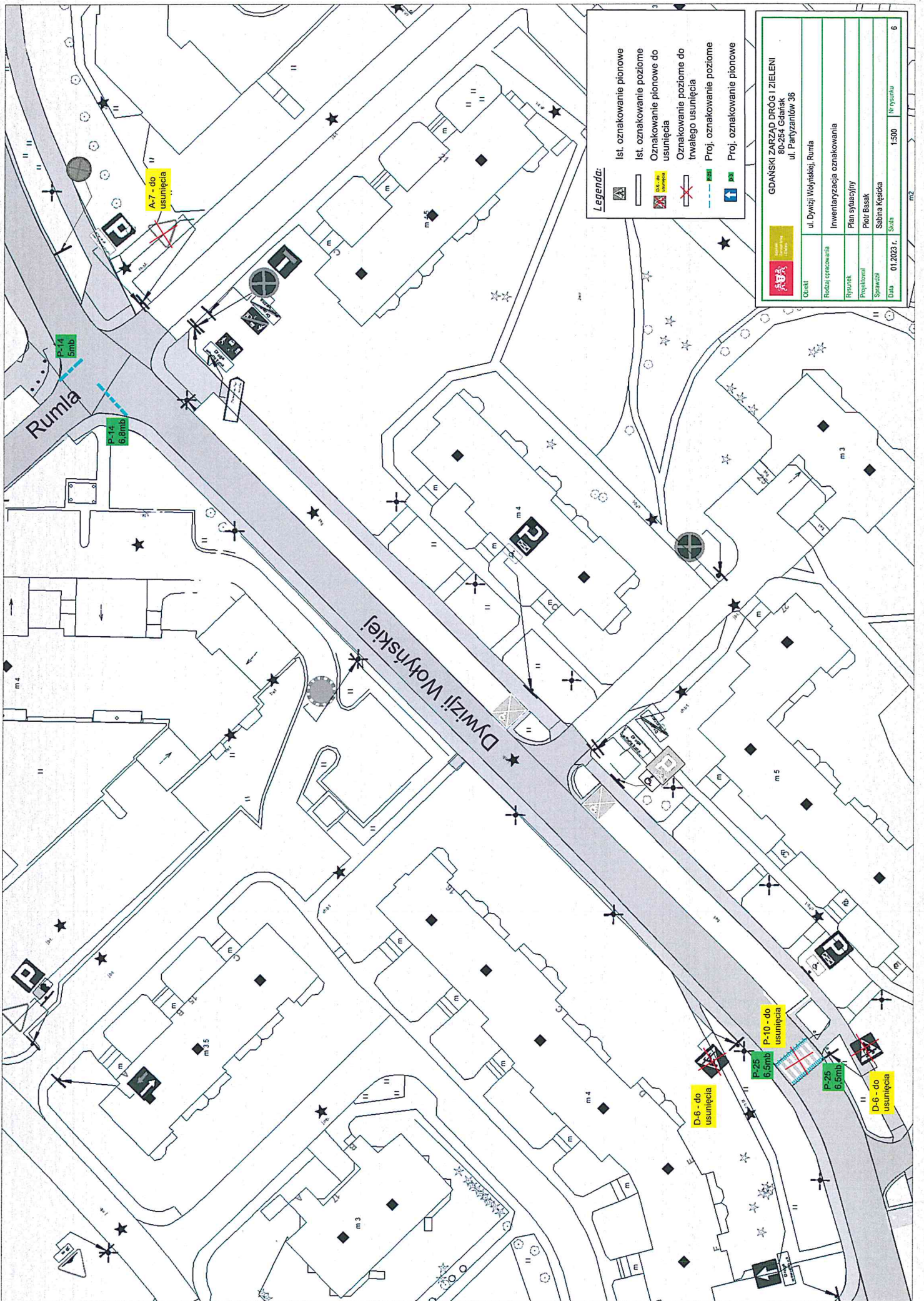
Sabina Kęścicka

Plan	01.2023 r.	Skala	1:500	Wzrost	3
Strona	Sabina Kęska	Projektant	Plan sytuacyjny	Inwentaryzacja oznakowania	
Objekt	ul. Kurierów Armii Krajowej, Okulickiego				
GDAŃSKI ZARZĄD DRÓG I ZIELENI 80-254 Gdańsk ul. Parzyżanów 36					

**Legenda:**

	Proj. oznakowanie pionowe
	Proj. oznakowanie poziome
	Oznakowanie poziome do usunięcia
	Oznakowanie pionowe do usunięcia
	Ist. oznakowanie poziome
	Ist. oznakowanie pionowe





**Legenda:**

- Ist. oznakowanie pionowe
- Ist. oznakowanie poziome
- Oznakowanie pionowe do usunięcia
- Oznakowanie poziome do trwałego usunięcia
- Proj. oznakowanie poziome
- Proj. oznakowanie pionowe

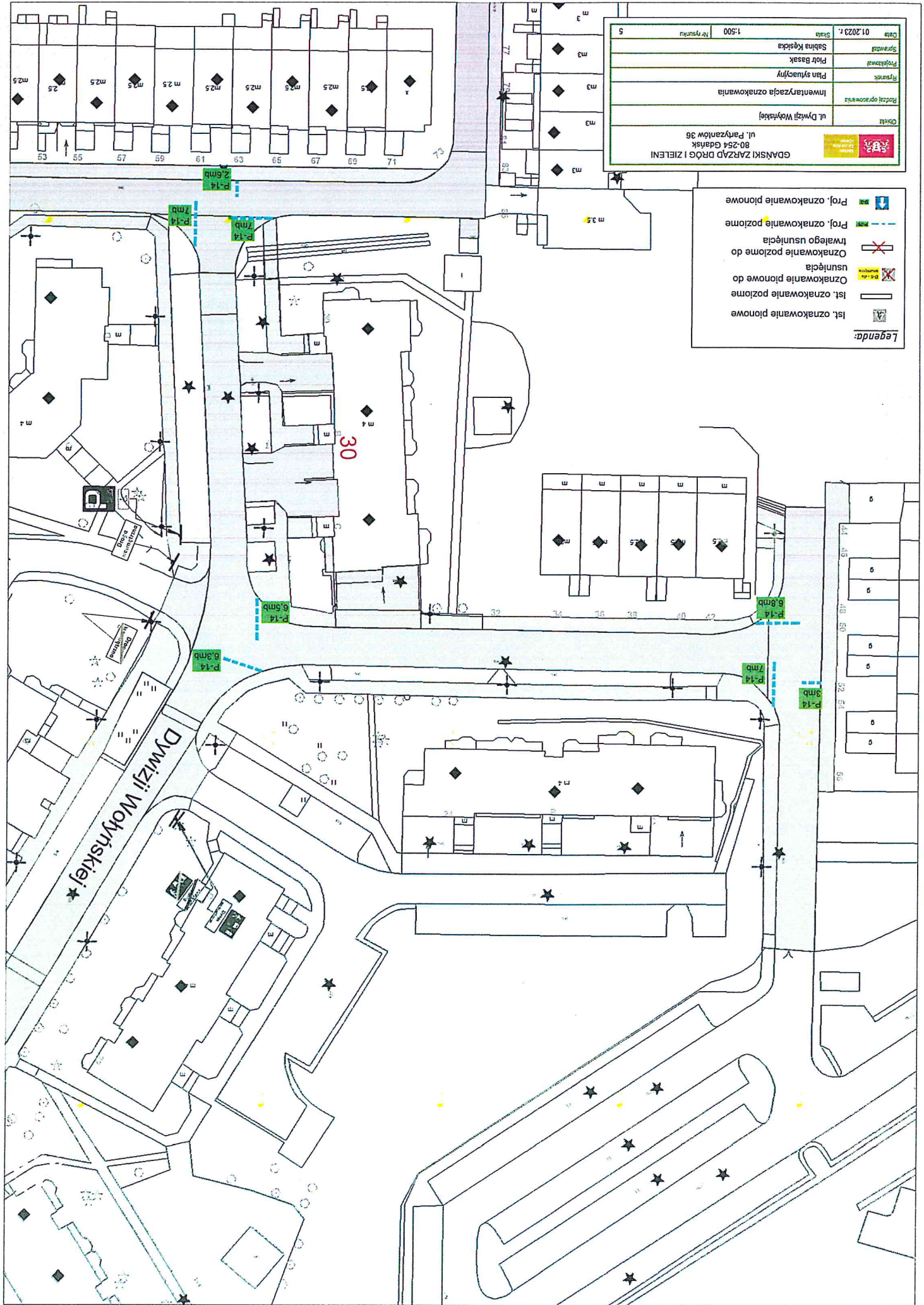
<b>GDANSKI ZARZAD DRÓG I ZIELENI</b> 80-254 Gdansk ul. Parzyżanów 3b	
	ul. Dywizji Wojskiej, Rumla
Inwentaryzacja oznakowania	Plan sytuacyjny
Inwentaryzacja	Piotr Basak
Sprawdził	Sabina Kępcioła
Data	01.2023 r.
Skala	1:500
Nr rysunku	6

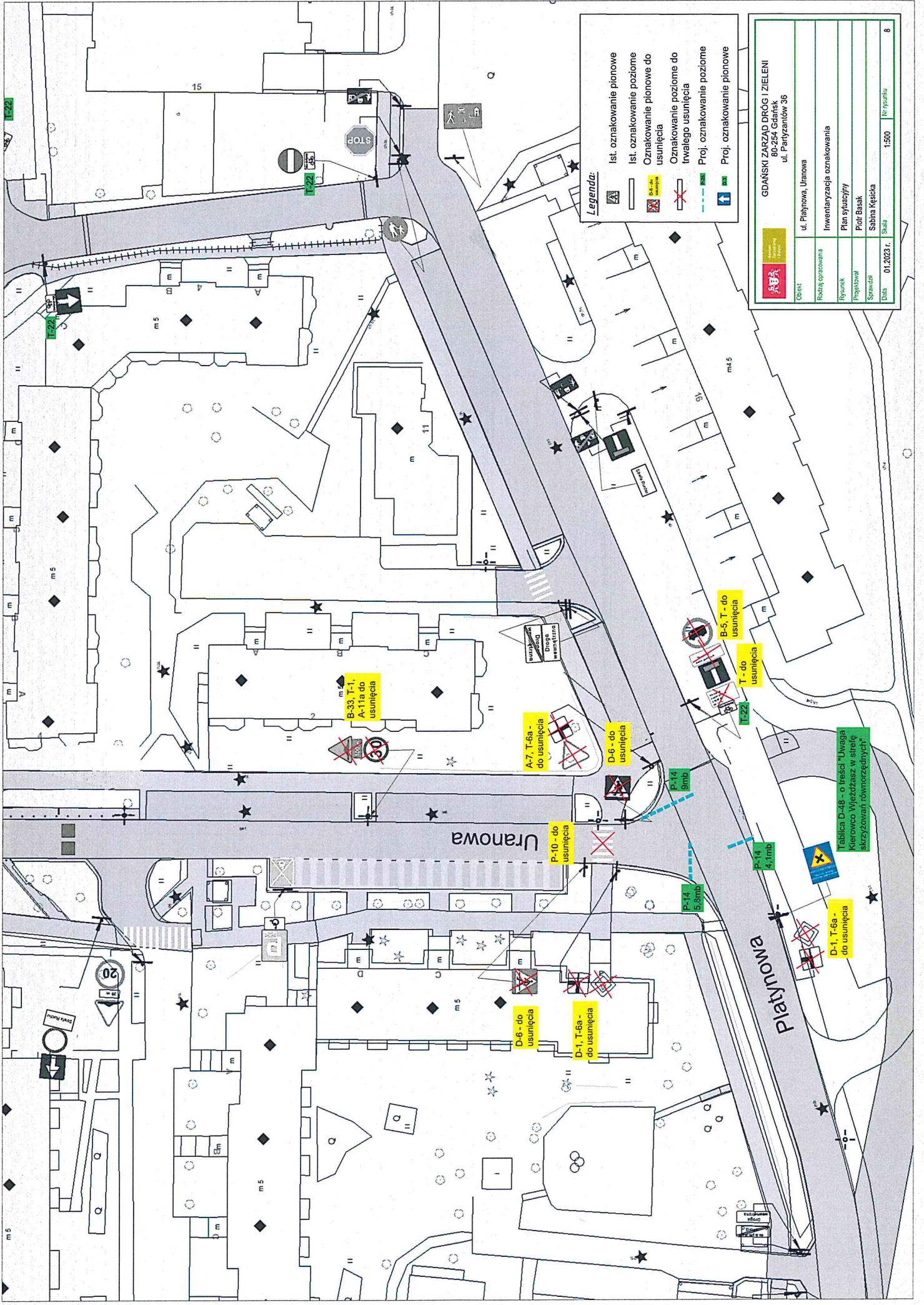
Określenie	ul. Dzwizji Wołyńskiej
Adres	80-254 Gdańsk 80-254 Gdańsk
Podmiot opracowania	Inwentaryzacja oznakowania
Wykonawca	Plan sytuacyjny
Przebieg	Plan Basak
Strawca	Sabina Kęska
Skala	1:500
Wzrost	5
Wzrost	5

GDAŃSKI ZARZĄD DRÓG I ZIELENI  
80-254 Gdańsk

**Legenda:**

	Proj. oznakowanie pionowe
	Proj. oznakowanie poziome
	Oznakowanie poziome do usunięcia
	Oznakowanie poziome do usunięcia
	Ist. oznakowanie poziome
	Ist. oznakowanie pionowe





**Legenda:**

- Ist. oznakowanie pionowe
- Ist. oznakowanie poziome
- Oznakowanie pionowe do usunięcia
- Oznakowanie poziome do usunięcia
- Proj. oznakowanie pionowe
- Proj. oznakowanie poziome

		<b>GDANSKI ZARZĄD DRÓG I ZIELENI</b> 80-254 Gdańsk ul. Partyzantów 36	
Obekt	ul. Platynowa, Uranowa	Projektant	
Roboty przygotowawcze	Inwentaryzacja oznakowania	Plan sytuacyjny	
Ryzykownik		Projektant	
Projektant		Podr. Biuro	
Sprawdził		Sabina Kępcika	
Data	01.2023 r.	Skala	1:500 Nr rysunku
			8

B-33, T-1, A-11a do usunięcia

A-7, T-6a do usunięcia

D-6 - do usunięcia

B-5, T - do usunięcia

T - do usunięcia

P-10 - do usunięcia

P-14 9mb

P-14 5,9mb

P-14 4,1mb

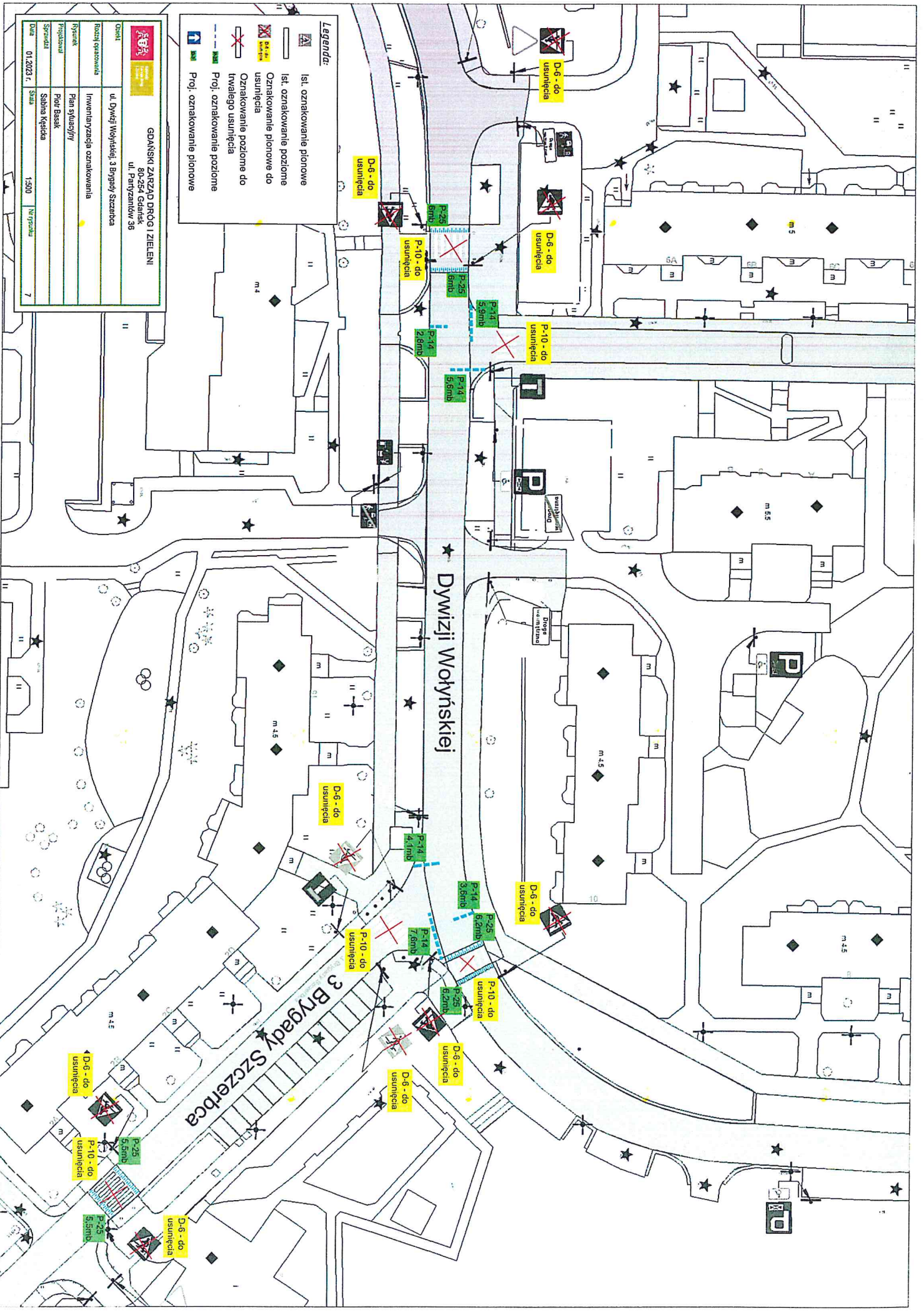
D-1, T-6a do usunięcia

Tablica D-48 - o treści "Uwaga Kierowco Wyjeżdżasz w stronę skrzyżowań równorzędnych"

Uranowa

Platynowa



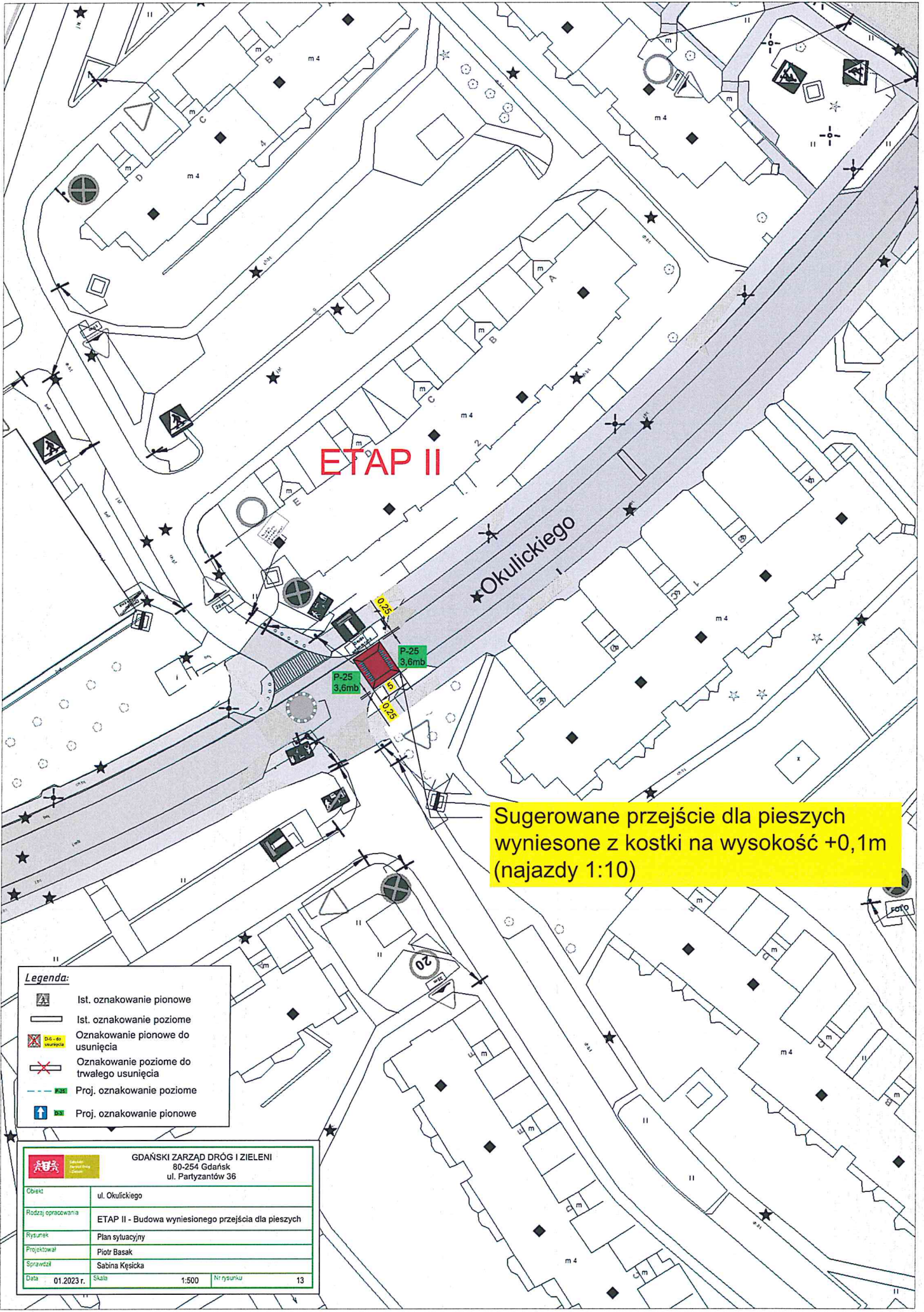


**Legenda:**

- Ist. oznakowanie pionowe
- Ist. oznakowanie poziome
- Oznakowanie pionowe do usunięcia
- Oznakowanie poziome do usunięcia
- Proj. oznakowanie poziome
- Proj. oznakowanie pionowe

**GDANSKI ZARZĄD DROGI I ZIELENI**  
 ul. Dwizji Wołyńskiej, 3 Brygady Szczecińska  
 80-254 Gdańsk  
 ul. Partyzanów 36

Opis:	Plan sytuacyjny
Rodzaj opracowania:	Inwentaryzacja oznakowania
Wykonawca:	Piotr Bask
Projektant:	Sabina Kępcia
Sprowadzi:	Sabina Kępcia
Data:	01.2023 r.
Skala:	1:500
Nr rysunku:	7



ETAP II

Sugerowane przejście dla pieszych  
wyniesione z kostki na wysokość +0,1m  
(najazdy 1:10)

**Legenda:**

- Ist. oznakowanie pionowe
- Ist. oznakowanie poziome
- Oznakowanie pionowe do usunięcia
- Oznakowanie poziome do trwałego usunięcia
- Proj. oznakowanie poziome
- Proj. oznakowanie pionowe

<b>GDAŃSKI ZARZĄD DRÓG I ZIELENI</b> 80-254 Gdańsk ul. Partyzantów 36			
Obiekt	ul. Okulickiego		
Rodzaj opracowania	ETAP II - Budowa wyniesionego przejścia dla pieszych		
Rysunek	Plan sytuacyjny		
Projektował	Piotr Basak		
Sprawił	Sabina Kęsicka		
Data	01.2023 r.	Skala	1:500
		Nr rysunku	13